

Информация о последствиях самовольного размещения нестационарных объектов

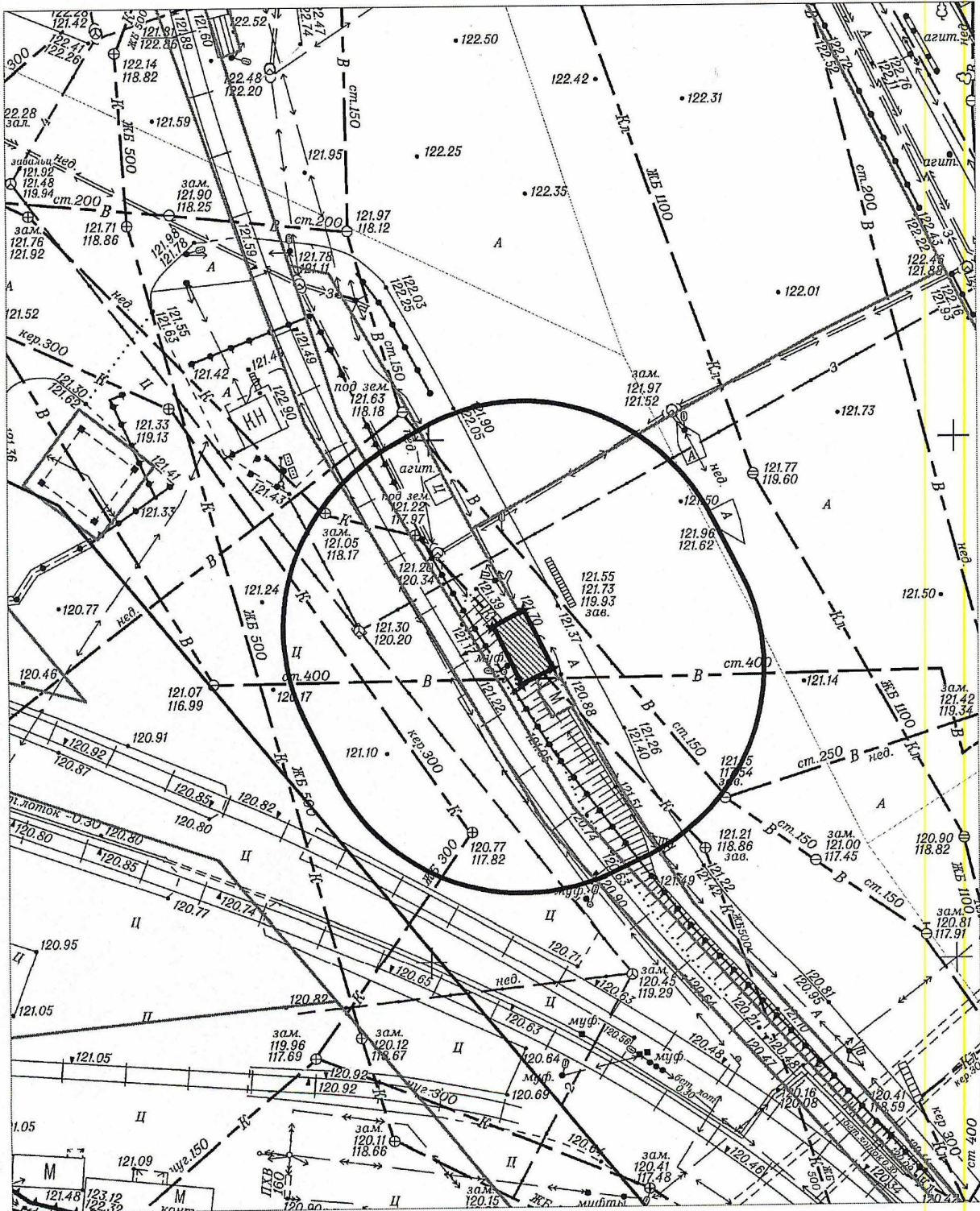
По результатам заседания комиссии по вопросам демонтажа самовольных нестационарных объектов на территории города Новосибирска от 10.03.2021 № 155 принято решение о демонтаже самовольных нестационарных объектов в пределах территорий, представленных на картах – схемах.

В соответствии с действующим Положением о нестационарных объектах на территории города Новосибирска, утвержденным решением Совета депутатов города Новосибирска от 29.04.2015 № 1336 (в редакции от 20.05.2020) (далее – Положение) в случае выявления повторного размещения самовольного нестационарного объекта в течение календарного года в пределах территории в радиусе 20 м от ранее демонтированного нестационарного объекта, указанной в карте-схеме территории, также в случае перемещения самовольного нестационарного объекта в пределах территории планируемого демонтажа и (или) если внешний вид его, в том числе размер, изменен, администрацией района (округом по районам) города Новосибирска (далее – администрация района (округ по районам)) составляется акт о выявлении самовольного нестационарного объекта (далее – акт о выявлении). На основании такого акта о выявлении департамент строительства и архитектуры мэрии города Новосибирска, администрации районов (округ по районам) обеспечивают повторный демонтаж самовольного нестационарного объекта без совершения действий, предусмотренных пунктами 6.6 – 6.8 Положения.

Карта - схема № 706

с адресным ориентиром: ул. Владимирская (ООТ "ДК Кирова")

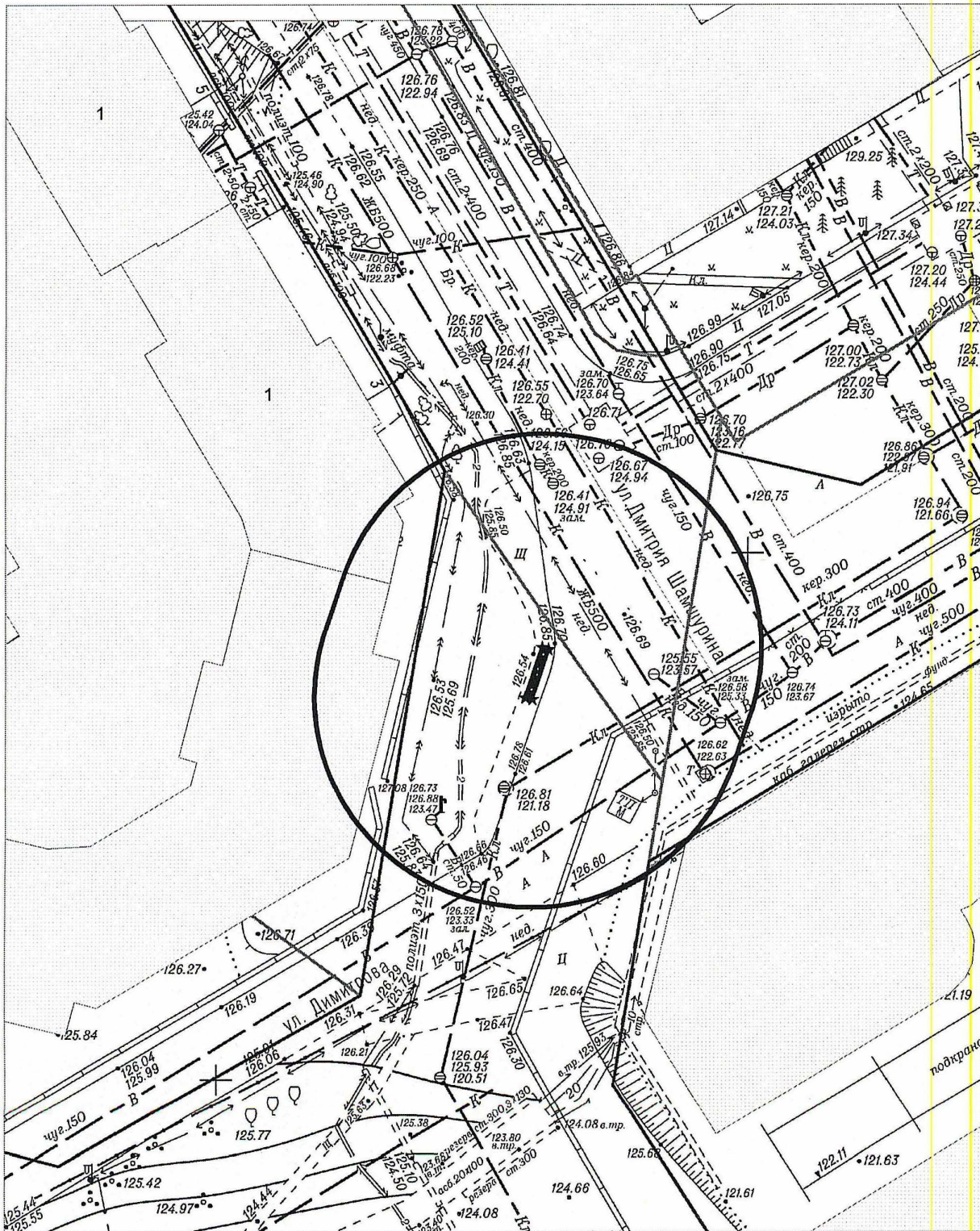
на топографическом плане М 1:500



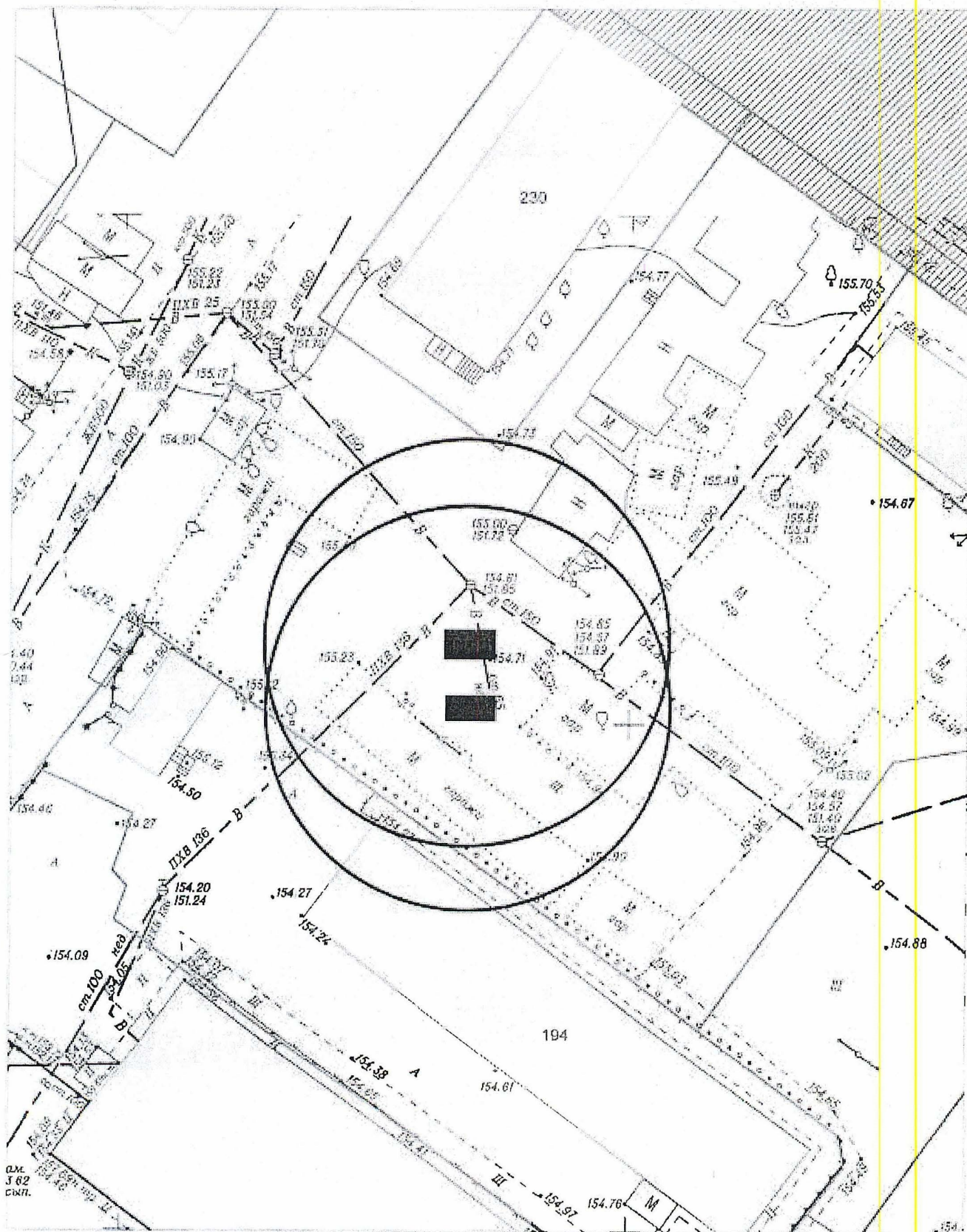
Карта - схема № 707

с адресным ориентиром: ул. Дмитрия Шамшурина, (1)

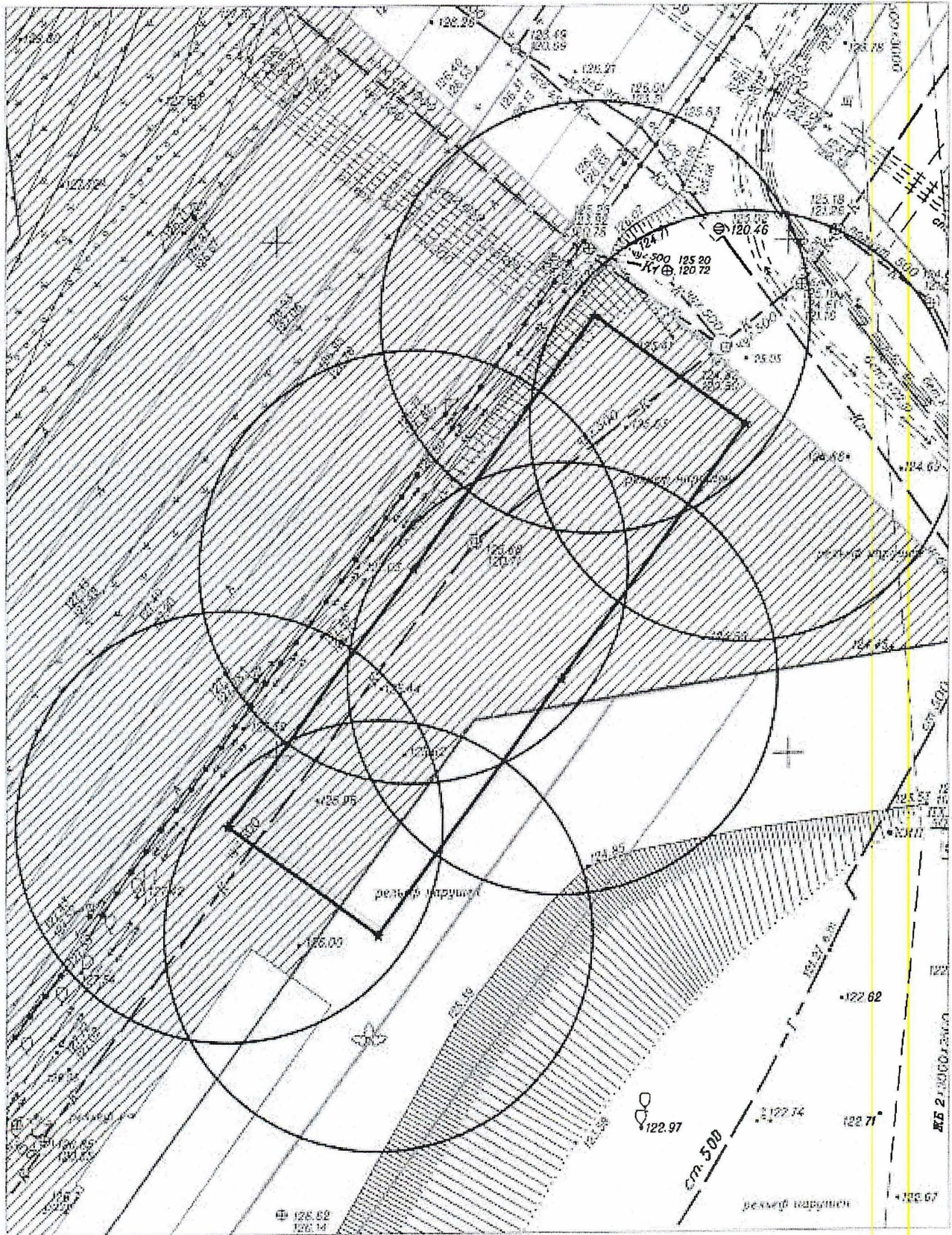
на топографическом плане М 1:500



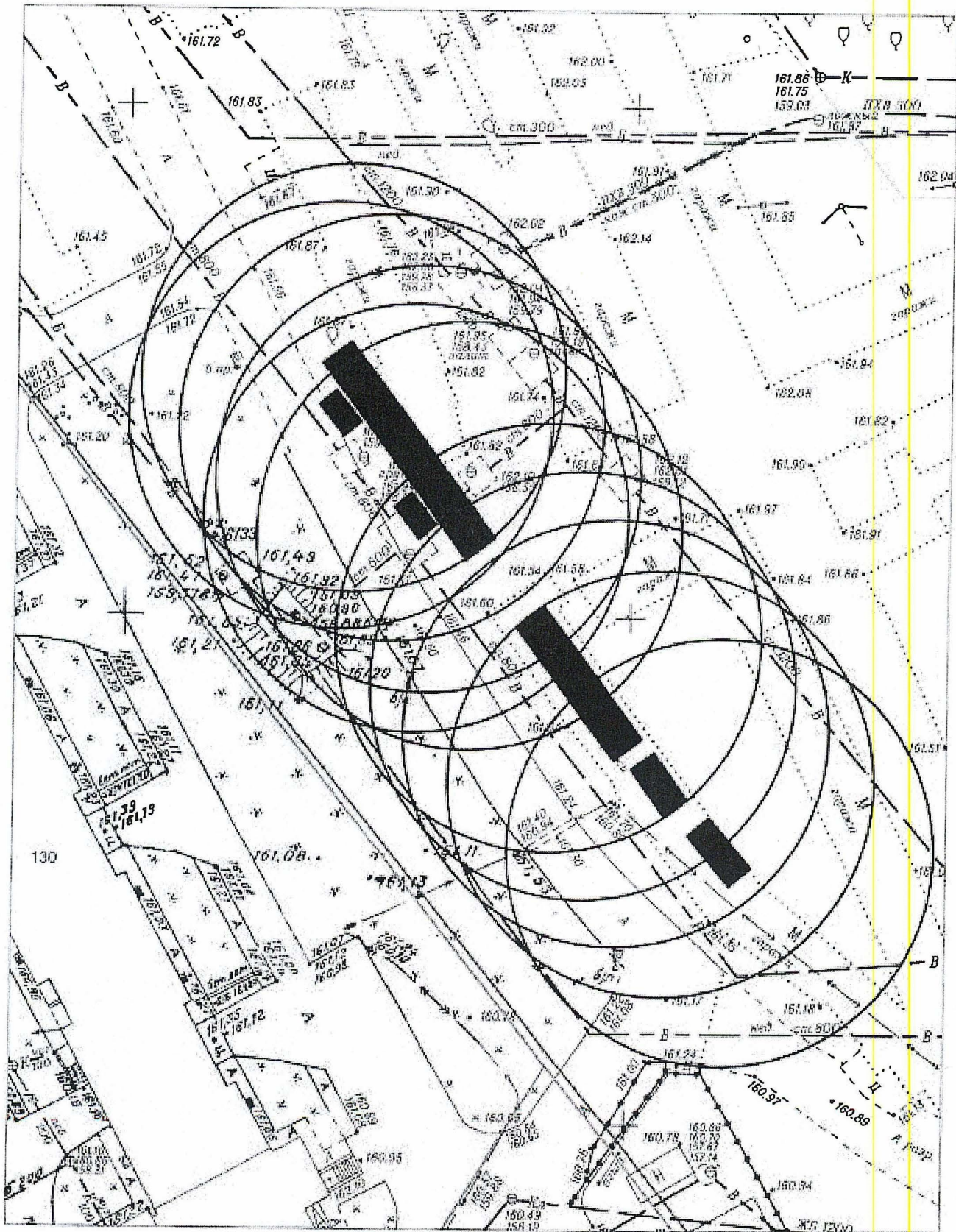
Карта-схеиа территории № 708
по адресному ориентиру улица Кирова, (232)
на топографическом плане М 1:500



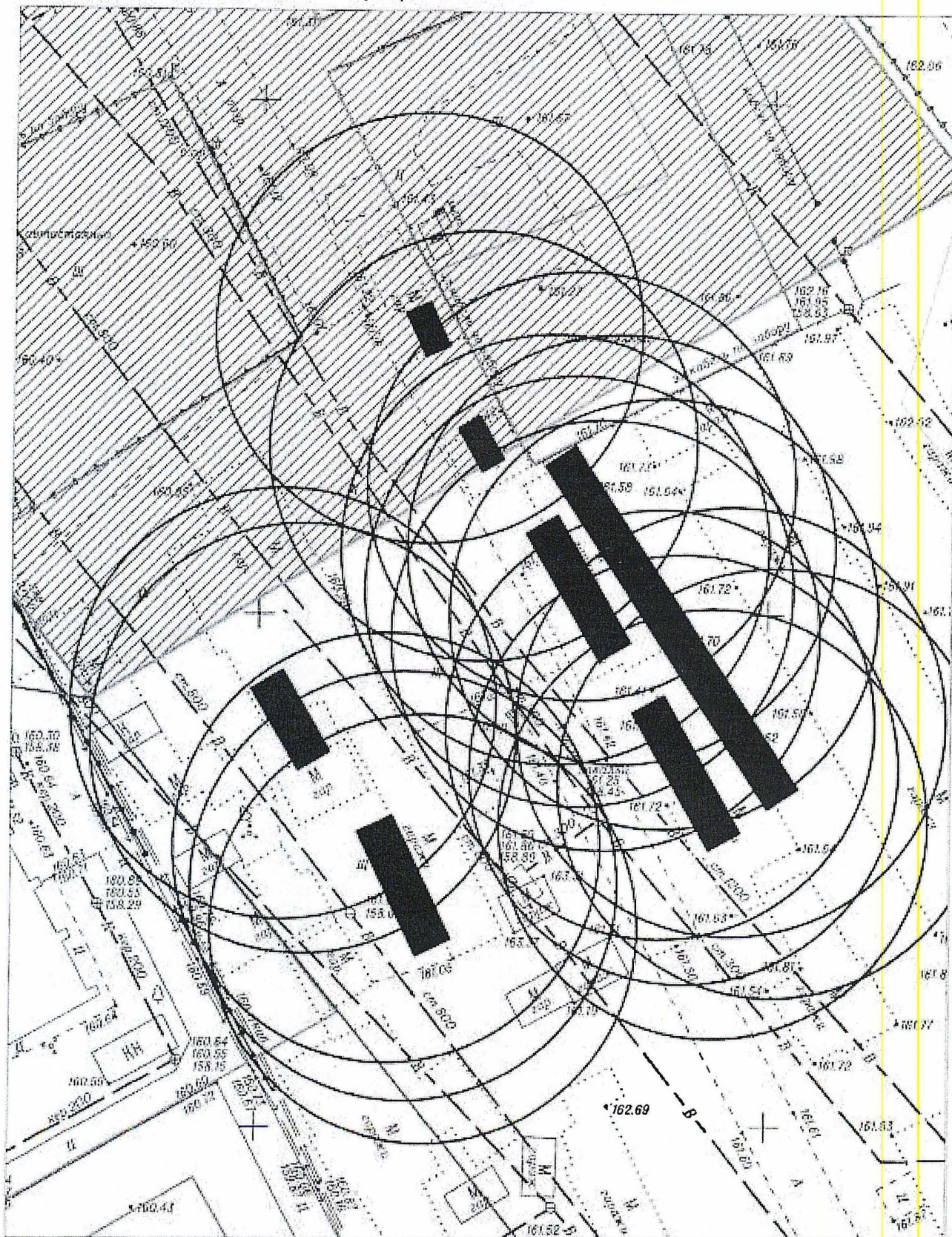
Карта-схема территории № 709
по адресному ориентиру улица Военная, (1/1)
на топографическом плане М 1:500



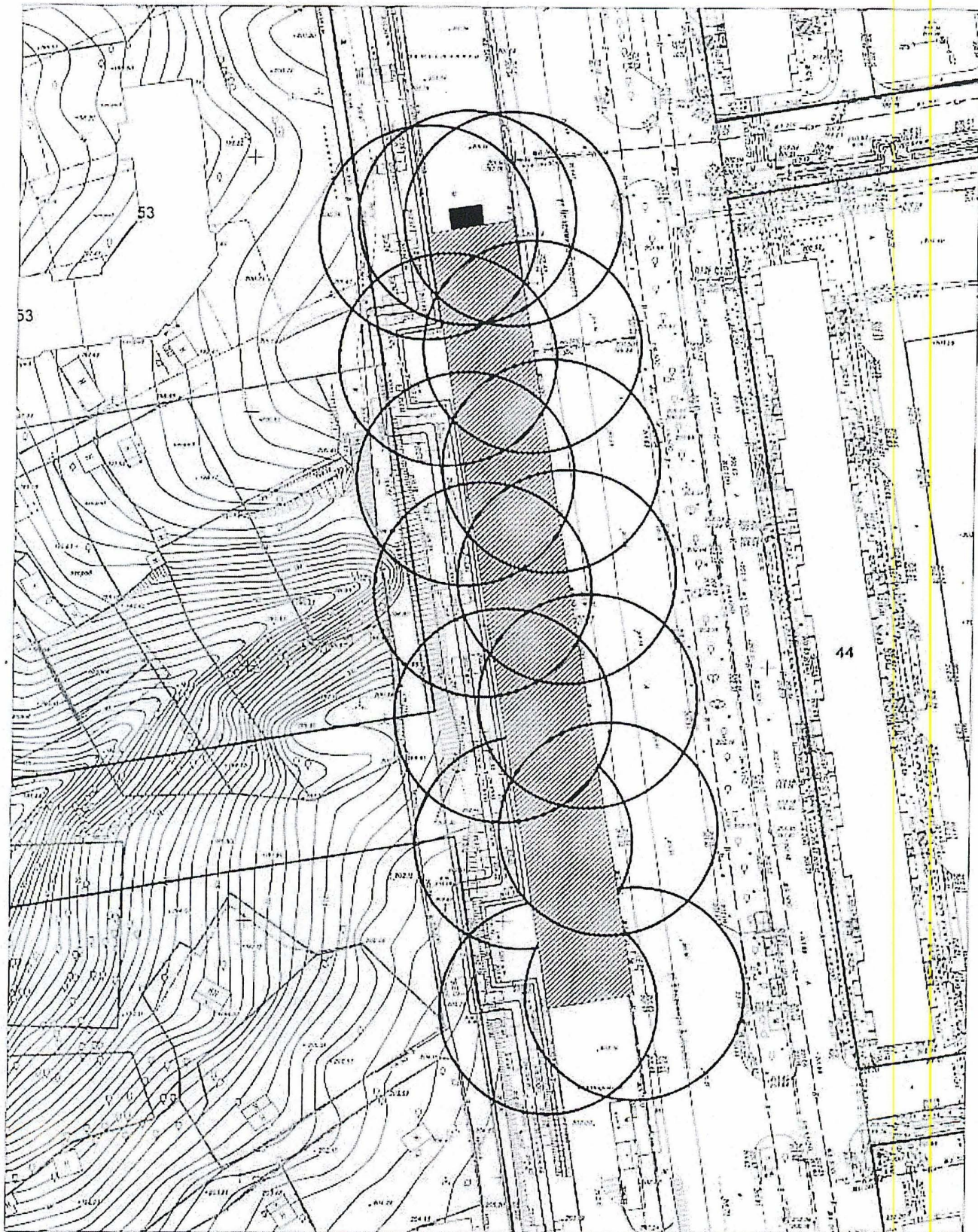
Карта-схема территории № 710
по адресному ориентиру улица Выборная, (130)
на топографическом плане М 1:500



Карта-схема территории № 711
по адресному ориентиру улица Выборная, (126)
на топографическом плане М 1:500



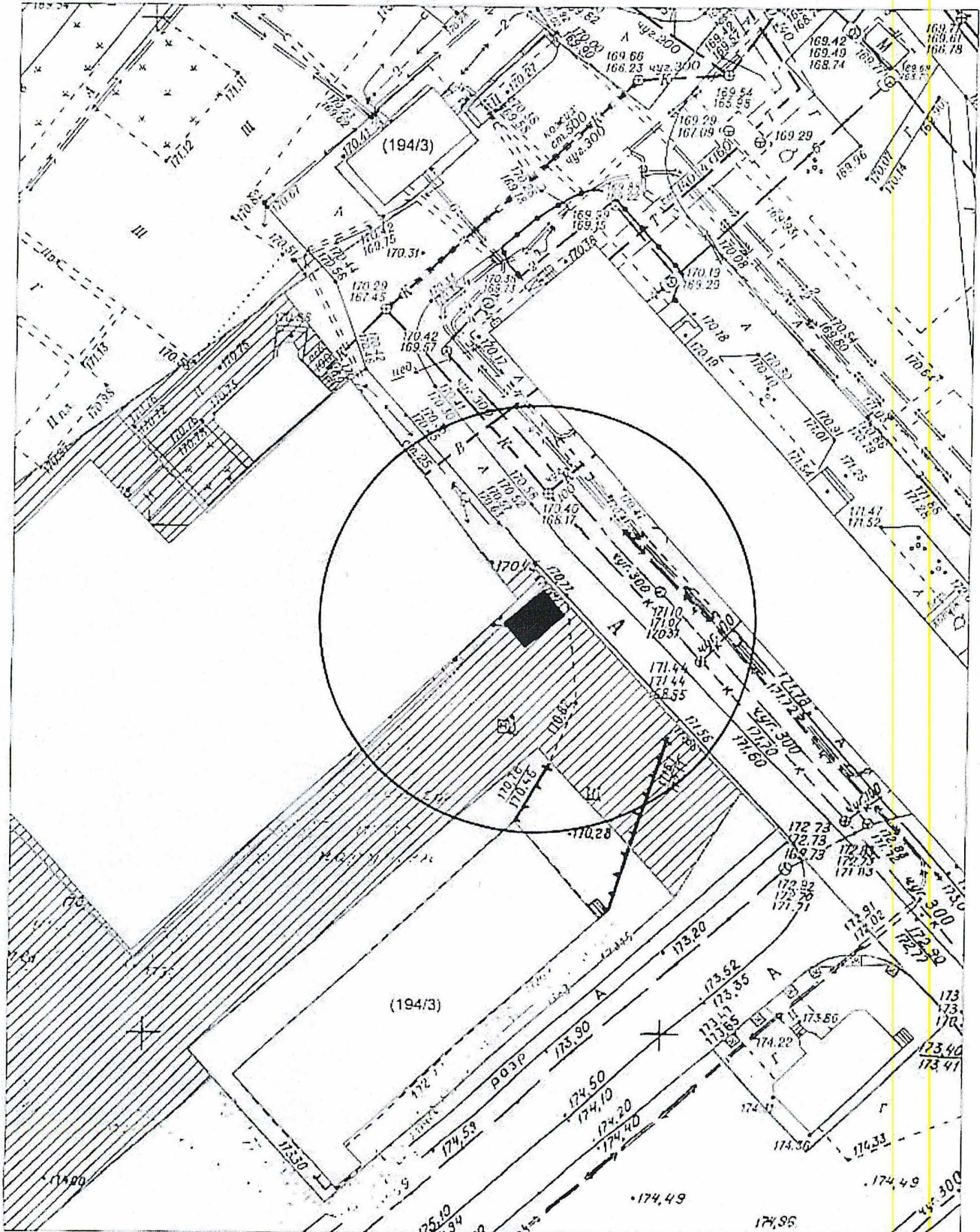
Карта-схема территории № 712
по адресному ориентиру улица В. Высоцкого, (53)
на топографическом плане М 1:1000



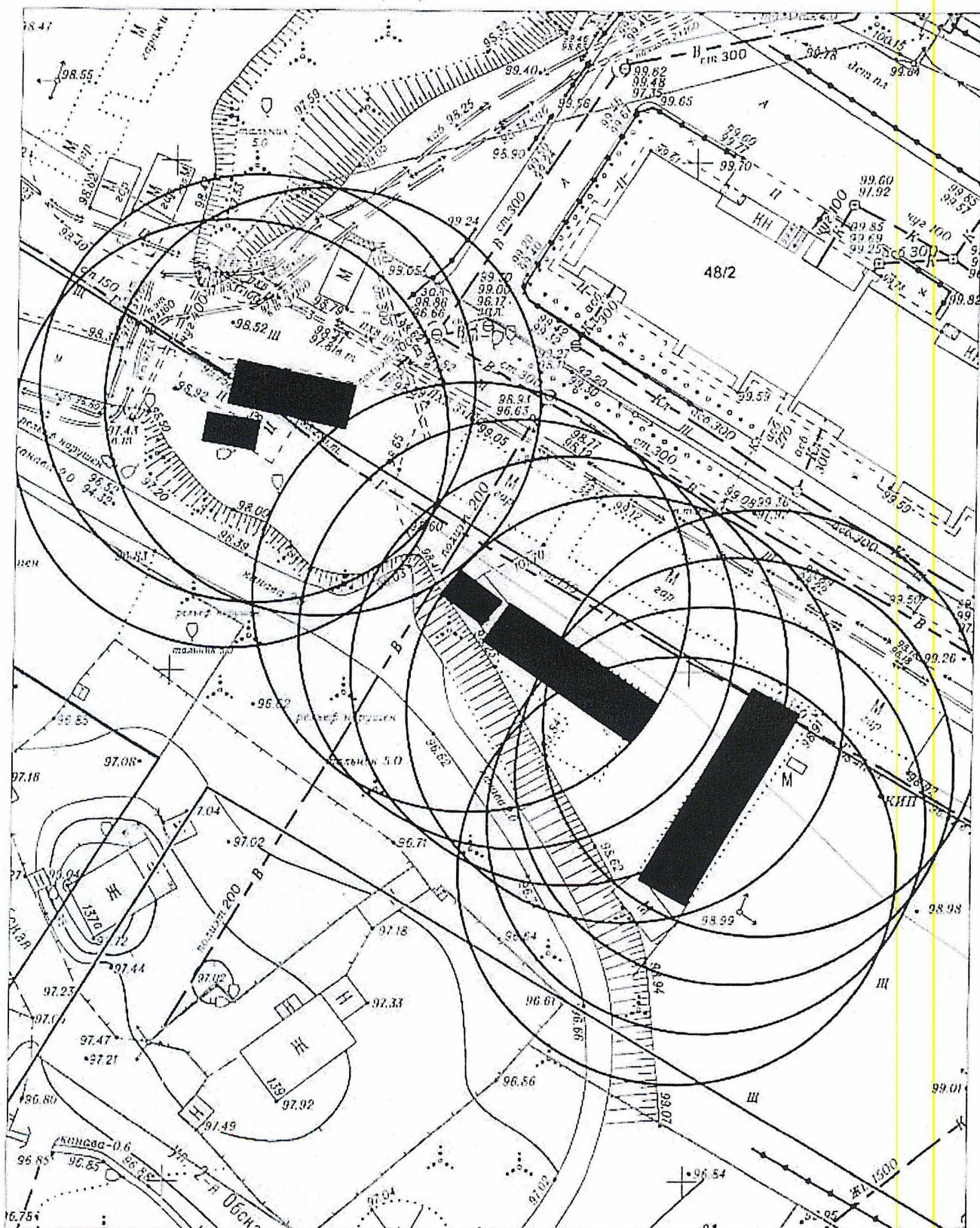
Карта-схема территории № 713
по адресному ориентиру улица В. Высоцкого, (39)
на топографическом плане М 1:500



Карта-схема территории № 714
по адресному ориентиру улица Бориса Богаткова, (194/3)
на топографическом плане М 1:500



Карта-схема территории № 715
по адресному ориентиру улица 2-я Обская, (142)
на топографическом плане М 1:500



Карта-схема территории № 716
по адресному ориентиру улица Большевикская, (48/2)
на топографическом плане М 1:500

